Карта градостроительного зонирования (с указанием границ территориальных зон)
МО "Село Болхуны" Ахтубинского района Астраханской области
М : 1:25000

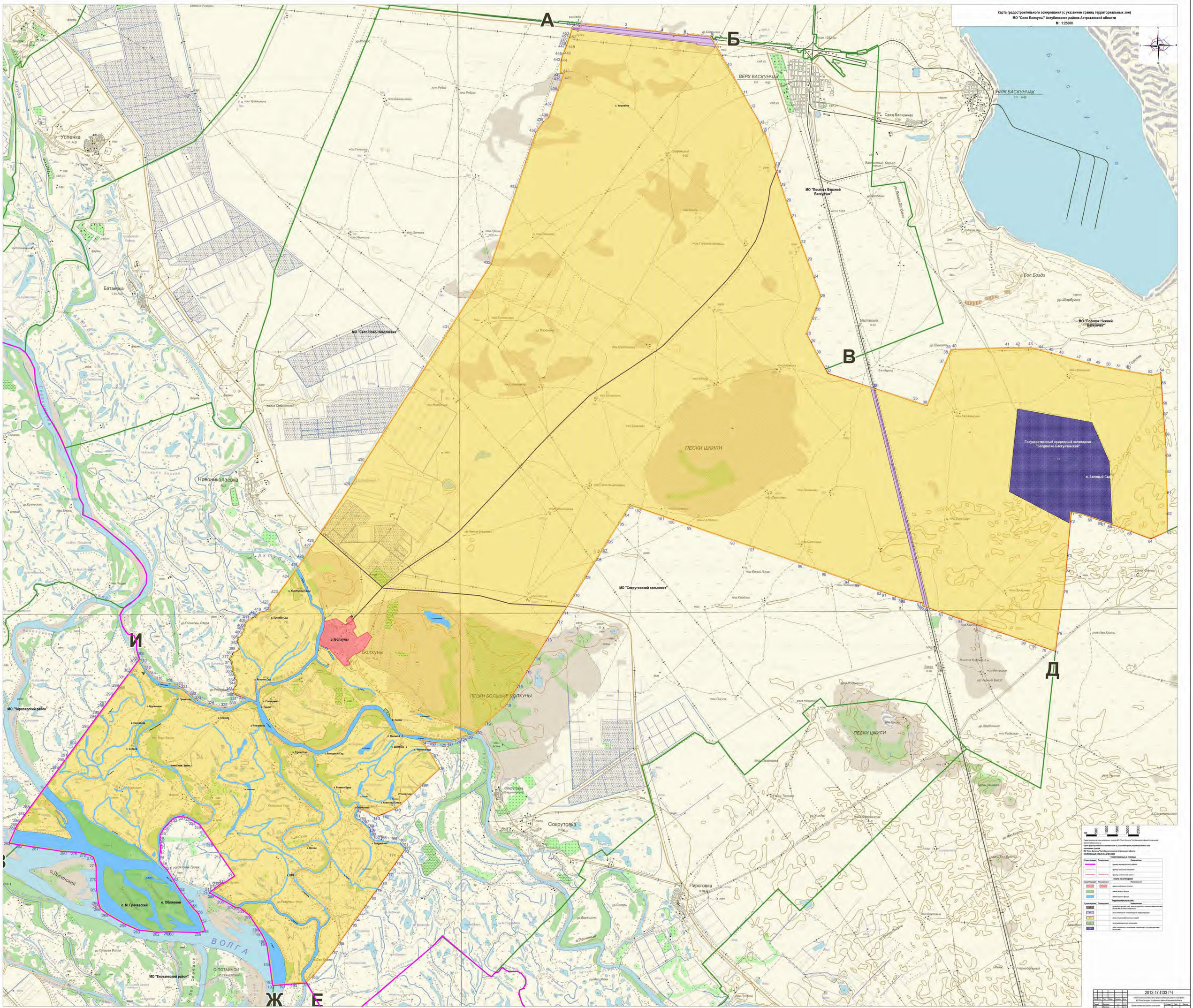

Территориальная зона населенного пункта МО "Село Болхуны" Ахтубинского района Астраханской области образована на
Карте градостроительного зонирования (с указанием границ территориальных зон)
населенного пункта
МО "Село Болхуны" Ахтубинского района Астраханской области

УСЛОВНЫЕ ОБОЗНАЧЕНИЯ

Территориальные границы

Существующие	Проектируемые	Наименование
		границы муниципального района
		границы сельского поселения
		границы населенного пункта

Земли по категориям

Существующие	Проектируемые	Наименование
		земли населенных пунктов
		земли лесного фонда
		земли водного фонда

Территориальные зоны

Существующие	Проектируемые	Наименование
П		производственная зона, зона инженерной инфраструктуры, зона транспортной инфраструктуры
СН		зона сельскохозяйственных угодий
ОИ		зона инженерной и транспортной инфраструктуры
СН		зона сельскохозяйственных угодий
ОИ		зона рекреационного назначения
ОИ		зона специального назначения, связанная с государственными объектами

						2012-17-ПЗЗ ГЧ		
Изм.	Кол. уч.	Лист	N док.	Подпись	Дата	Проект внесения изменений в Правила землепользования и застройки МО "Село Болхуны" Ахтубинского района Астраханской области. Карта градостроительного зонирования (с указанием границ территориальных зон)		
Разраб.	Ямалова					Стадия	Лист	Листов
ГИП	Ямалова							
Согласов.	Ямалова						1	
						ООО "Институт Стройпроект" Свидетельство о допуске к работам, оказывающим влияние на безопасность объектов капитального строительства, выданное Саморегулируемой организацией Ассоциация "Объединение проектировщиков Астрахани"		

Карта градостроительного зонирования (с указанием границ зон с особыми условиями использования территорий)
МО "Село Болхуны" Ахтубинского района Астраханской области
М : 1:25000

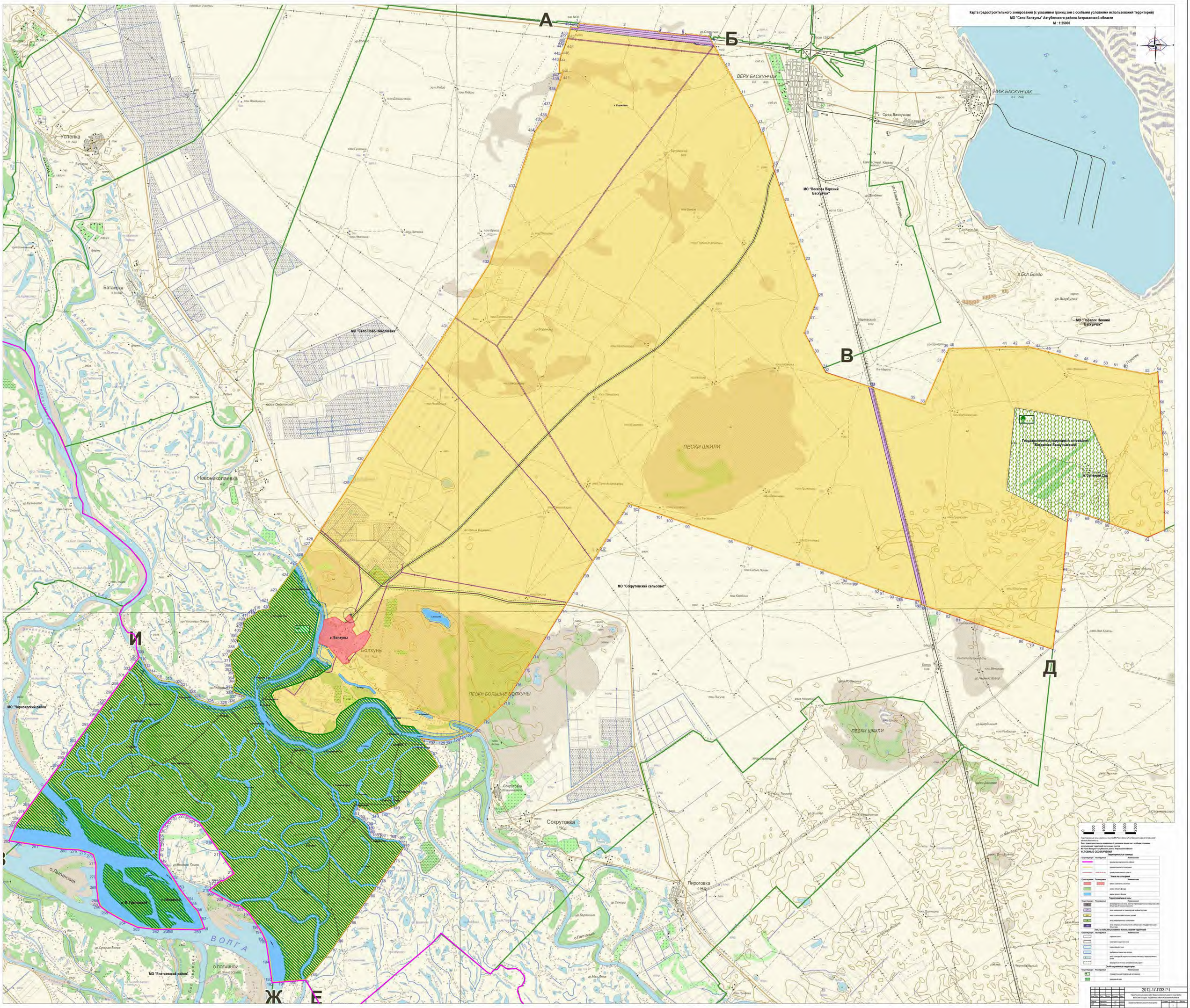

Карта градостроительного зонирования (с указанием границ территориальных зон) населенных пунктов МО "Село Болхуны" Ахтубинского района Астраханской области

М : 1:5000

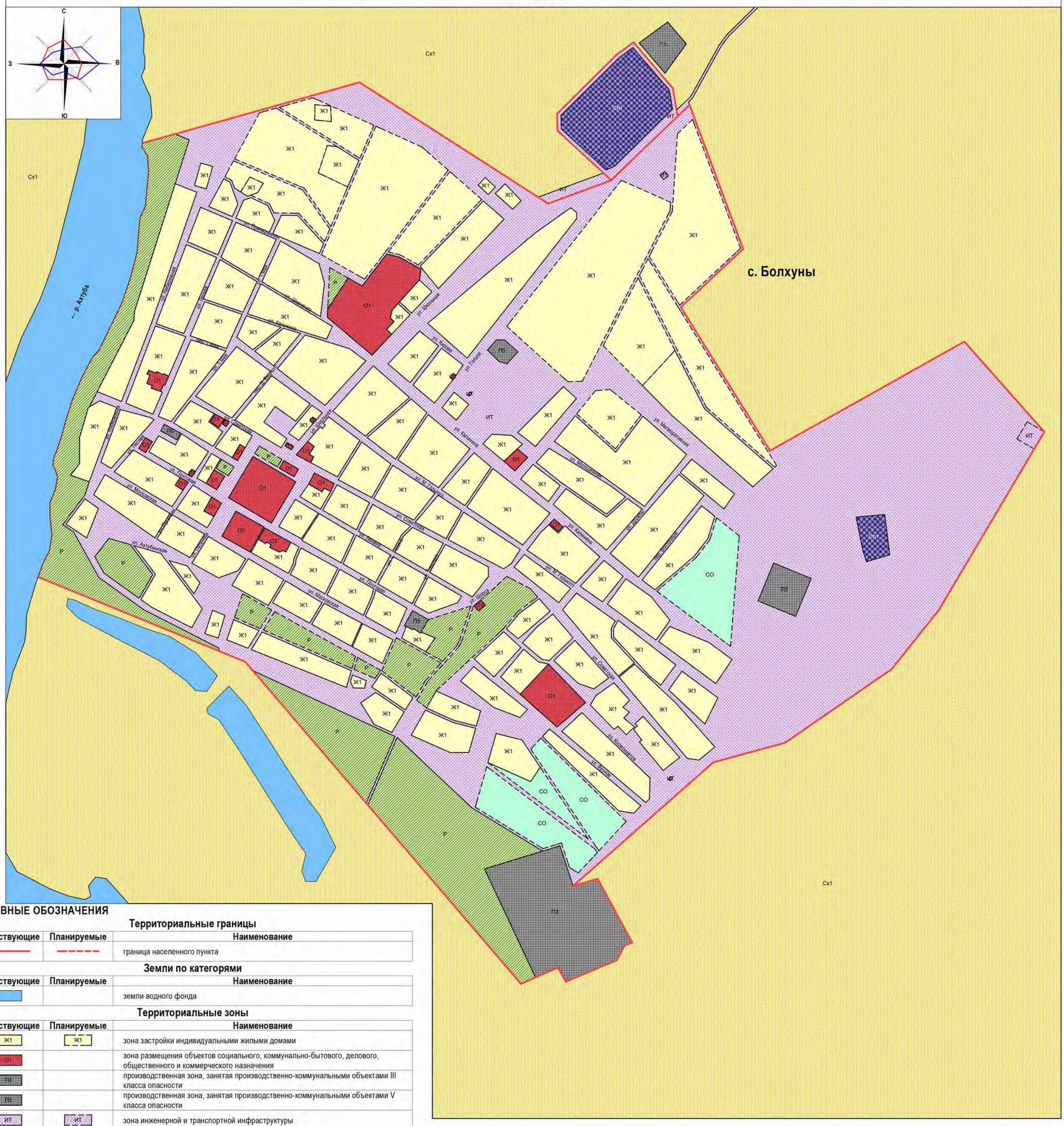
С
З
В
Ю
с. Болхуны
р. Ахтуба
Сх1
Ж1
О1
Р
ИТ
СО
ПЗ
П5
Сп1
ул. Ленина
ул. Кирова
ул. Школьная
ул. Калинина
ул. Мира
ул. Советская
ул. Молодежная
ул. Мелиоративная
ул. Гагарина
ул. Ленина
ул. Пушкина
ул. Чкалова
ул. Гоголя
ул. Ф.Сарабьева
ул. Ф.Ковтуна
ул. Ф.Ковтуна
ул. Ф.Ковтуна

Карта градостроительного зонирования (с указанием границ зон с особыми условиями использования территорий) населенных пунктов МО "Село Болхуны" Ахтубинского района Астраханской области

М : 1:5000

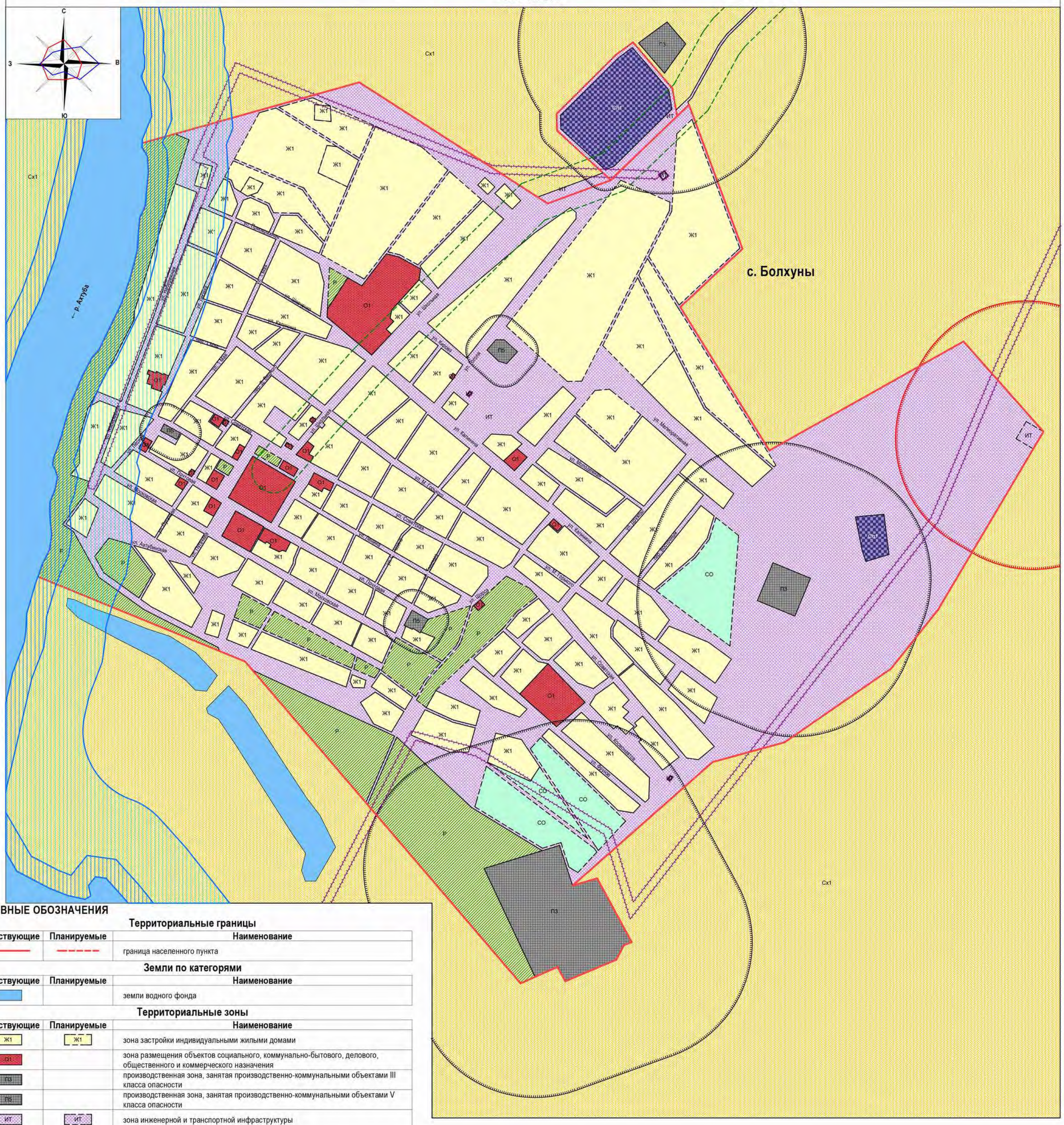

УСЛОВНЫЕ ОБОЗНАЧЕНИЯ

Территориальные границы

Существующие	Планируемые	Наименование
		граница населенного пункта

Земли по категорями

Существующие	Планируемые	Наименование
		земли водного фонда

Территориальные зоны

Существующие	Планируемые	Наименование
Ж1	Ж1	зона застройки индивидуальными жилыми домами
О1		зона размещения объектов социального, коммунально-бытового, делового, общественного и коммерческого назначения
П3		производственная зона, занятая производственно-коммунальными объектами III класса опасности
П5		производственная зона, занятая производственно-коммунальными объектами V класса опасности
ИТ	ИТ	зона инженерной и транспортной инфраструктуры
Сх1		зона сельскохозяйственных угодий
Р	Р	зона рекреационного назначения
Сп1		зона специального назначения, связанная с захоронениями
	СО	зона зеленых насаждений специального назначения

Зоны с особыми условиями использования территории

Существующие	Планируемые	Наименование
		охранная зона
		санитарно-защитная зона
		водоохранная зона
		прибрежная защитная полоса
		придорожная полоса автомобильной дороги

0 50 100 150 200 250 300 350 400 450 500

Изм.	Кол.	Лист	№док	Подпись	Дата	2012-17-ПЗЗ ГЧ			
						Проект внесения изменений в Правила землепользования и застройки МО "Село Болхуны" Ахтубинского района Астраханской области			
Разраб.		Фролова			01.18	Правила землепользования и застройки	Стадия	Лист	Листов
ГАП		Фролова			01.18			4	
Проверил		Фролова			01.18	Карта градостроительного зонирования (с указанием границ зон с особыми условиями использования территорий) населенных пунктов МО "Село Болхуны" Ахтубинского района Астраханской области М : 1:5000	ГПИ ФИТ		

Формат А1